



EDITIE 16 - 2017

1000 Bochten rit van 355 km over 1.319 bochten

(ook kortere toer voorzien van 231km)

Na het groot succes van vorig jaar zullen we ook deze editie de route in 2 richtingen rijden met in het midden van de toer een ontubbeling. Dit zorgt voor meer comfort tijdens het rijden, tanken en pauzeren.

Dit jaar staat volledig in het teken van de Duitse Eifel en Moezelvallei. Na een zeer klein stukje Luxemburg en België zijn het vooral Duitse wegen die onze banden zullen afslijten. Het snellere werk wordt afgewisseld met 'wandelstukjes'. Hierbij ook een oproep om uw snelheid te matigen in bebouwde kom en in geen geval andere verkeersdeelnemers te hinderen, de 1000Bochten is geen snelheidswedstrijd. Wij raden iedereen aan om onderstaande tabel van benzinestations te raadplegen.

Nu de GPS definitief bij de meeste motorrijders haar intrede heeft gedaan, geven we toch nog mee dat er bij ons nog steeds een papieren versie van het roadbook verkrijgbaar is. U dient dit wel expliciet te vragen bij de inschrijving. Zij die een roadbookrol bezitten, vragen naar de speciale versie hiervoor (andere lay-out). Zij die de roadbook in mijlen wensen, deze is tevens beschikbaar. Het roadbook maakt gebruik van de bolletjespijl-aanduiding samen met vermelding van ev. bestaande bewegwijzering.

Achteraan deze pagina vind je tevens kaartjes van controle post naar controle post (CP). **Enkel de grote toer, mét een volle controlekaart, heeft recht op een pin.** De kleine rit bezit geen controlepunten.

BELANGRIJKE MEDEDELING GPS: Tripy – Garmin – TomTom, gelieve de laatste pagina van dit boekje af te scheuren en goed te lezen. Neem dit blad mee naar de GPS-stand voor het inlezen van uw toestel. Wij raden u aan om uw GPS toestel vrijdagavond al in te laden.

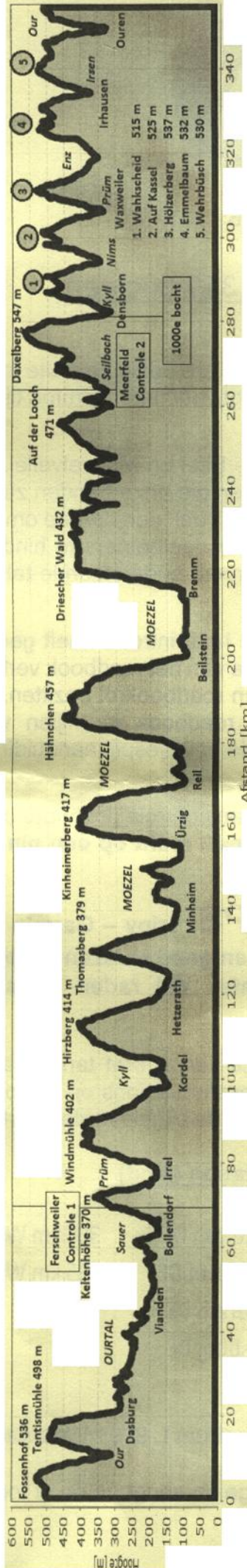
Gelieve te vertrekken met volle benzinetank, je kan vooraf tanken aan de benzinestations in Weiswampach. Hieronder een tabel van alle benzinestations op de route, tankstation symbolen vind je terug op het papieren roadbook alsook op de bijgeleverde kaartjes.

Benzinestation (land)

0 km Weiswampach LUX	121 km Hetzerath DE	307 km Waxweiler DE
22 km Dasburg Pont LUX	178 km Zell Mosel DE	355 km Weiswampach LUX
44 km Vianden LUX	234 km Lutzerath DE	
89 km Welschbillig DE	274 km Meisburg DE	

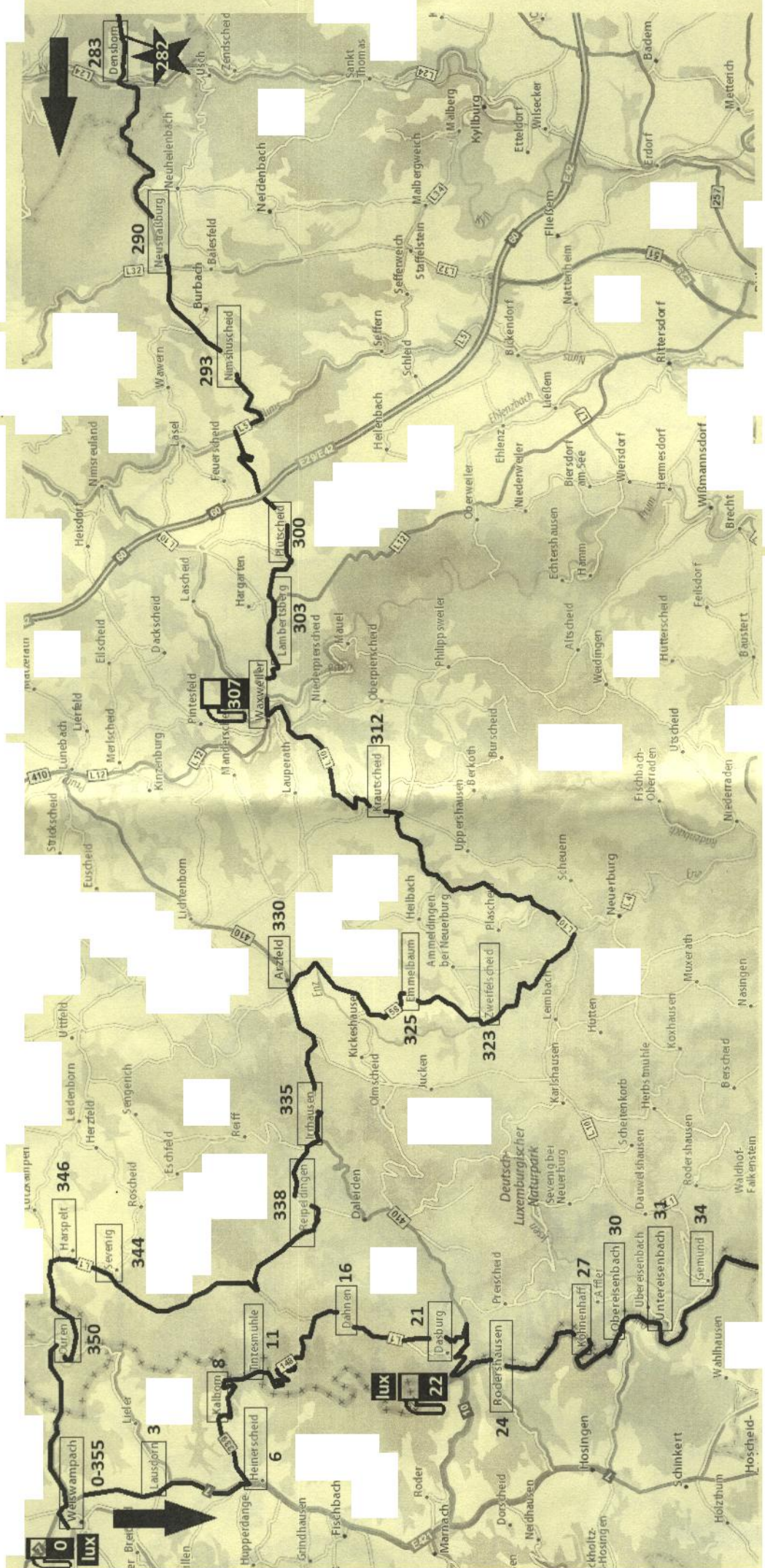
Vertrek & aankomst: Sportcentrum L-9991 Weiswampach

Wij wensen u een veilige en aangename rit toe.



Deel 1: Vertrek - Controle 1	70,5 km	rijtijd: 1u30	België	5 km
Deel 2: Controle 1 - Controle 2	195,0 km	rijtijd: 3u15	GH. Lux.	36 km
Deel 3: Controle 2 - Finish	89,3 km	rijtijd: 1u15	Duitsland	314 km
Totaal	354,8 km	rijtijd: 6u00		

1.319 bochten



0

1

2

3

4

5

6

7

8

9

10

11

12

13

14

15

16

17

18

19

20

21

22

23

24

25

26

27

28

29

30

31

32

33

34

35

36

37

38

39

40

41

42

43

44

45

46

47

48

49

50

51

52

53

54

55

56

57

58

59

60

61

62

63

64

65

66

67

68

69

70

71

72

73

74

75

76

77

78

79

80

81

82

83

84

85

86

87

88

89

90

91

92

93

94

95

96

97

98

99

100

101

102

103

104

105

106

107

108

109

110

111

112

113

114

115

116

117

118

119

120

121

122

123

124

125

126

127

128

129

130

131

132

133

134

135

136

137

138

139

140

141

142

143

144

145

146

147

148

149

150

151

152

153

154

155

156

157

158

159

160

161

162

163

164

165

166

167

168

169

170

171

172

173

174

175

176

177

178

179

180

181

182

183

184

185

186

187

188

189

190

191

192

193

194

195

196

197

198

199

200

201

202

203

204

205

206

207

208

209

210

211

212

213

214

215

216

217

218

219

220

221

222

223

224

225

226

227

228

229

230

231

232

233

234

235

236

237

238

239

240

241

242

243

244

245

246

247

248

249

250

251

252

253

254

255

256

257

258

259

260

261

262

263

264

265

266

267

268

269

270

271

272

273

274

275

276

277

278

279

280

281

282

283

284

285

286

287

288

289

290

291

292

293

294

295

296

297

298

299

300

301

302

303

304

305

306

307

308

309

310

311

312

313

314

315

316

317

318

319

320

321

322

323

324

325

326

327

328

329

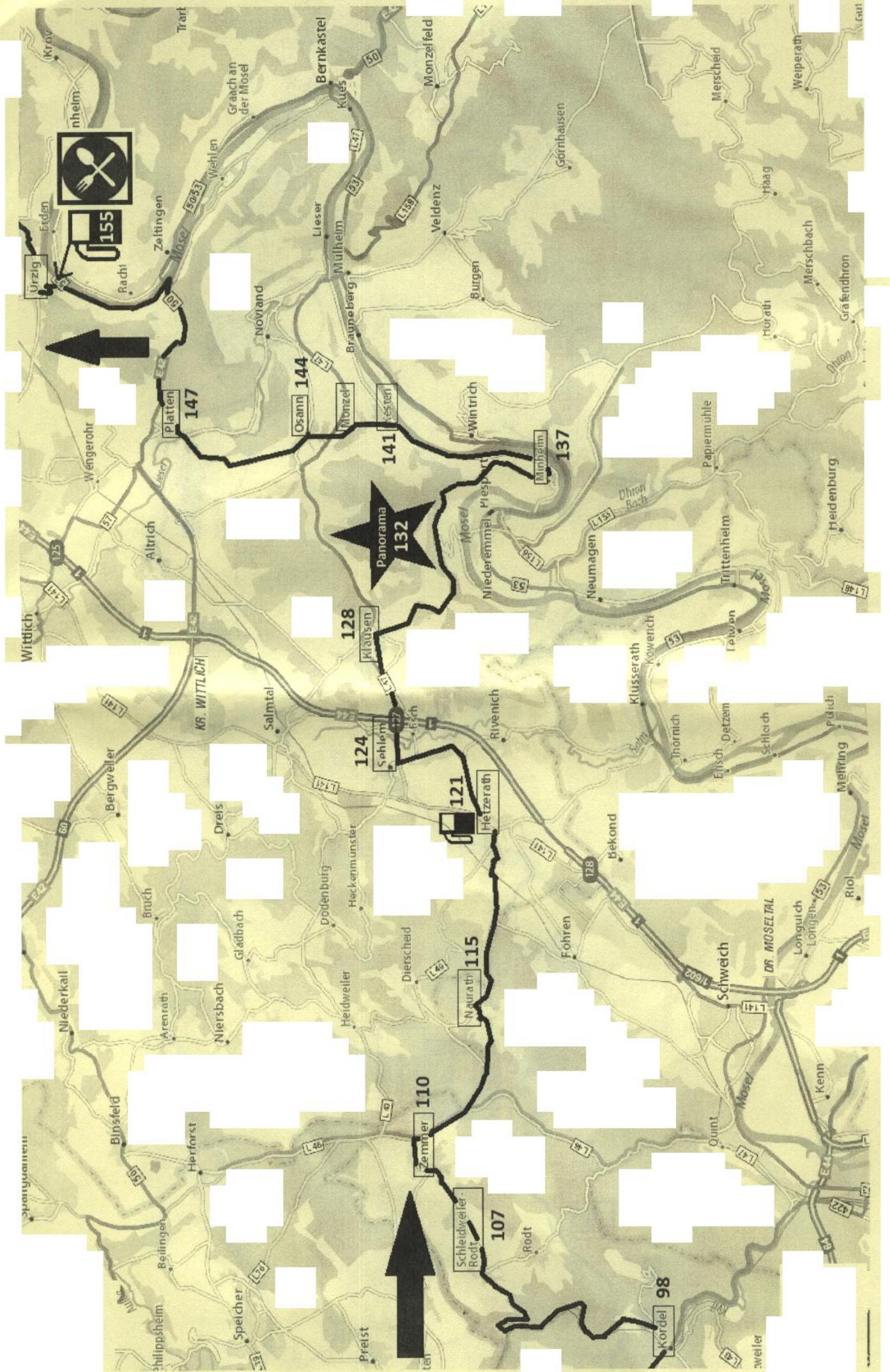
330

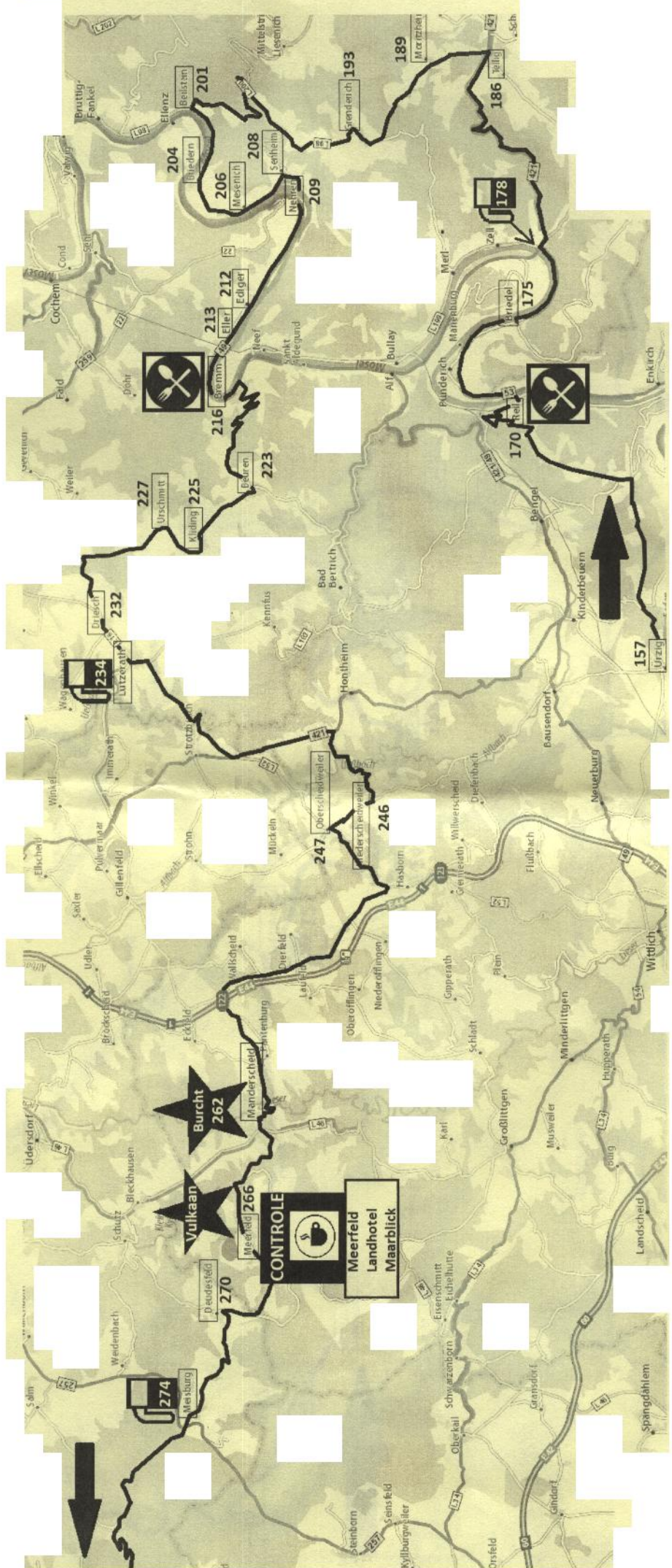
331

332

333

334





Belangrijke mededelingen aan de GPS gebruikers

Voor de **grote toer (geel - 355 km)** is de route opgesplitst in **3 delen**

Rit start op de grote baan te Weiswampach richting Luxemburg (rechtsaf vanaf terreinen 1000 bochten)

- deel 1 van **start** tot aan **controlepost 1 *Zum Felsenpfad*** te Ferschweiler (D)
71 km - bestand: **1000B17 GEEL 1**
- deel 2 van **controlepost 1** naar **controlepost 2 *Hotel Maarblick*** te Meerfeld (D)
195 km – bestand: **1000B17 GEEL 2**
- deel 3 van **controlepost 2** naar **finish** te Weiswampach
89 km – bestand: **1000B17 GEEL 3**

Voor de **korte toer (231 km)** is de route niet opgesplitst

Bestand: **1000B17 KORT**

Garmin gebruikers

Oude toestellen: route opgemaakt via Garmin Mapsource. Naast de GDB files kan u ook de GPX files inladen indien uw toestel de GDB files niet zou kunnen herkennen.

Nieuwe toestellen: route opgemaakt via Garmin BaseCamp met gebruikmaking van 'zachte waypoints' (routeringspunten). Ook hier kan u, indien gewenst de GPX files inladen.

TomTom gebruikers

ITN-files voor de oudere toestellen, Tyre Spoor (track) voor de nieuwe toestellen, telkens uitgevoerd in 3 delen zoals boven vermeld.

Andere GPS-toestellen












Wij ondersteunen ook TRIPY toestellen. Andere toestellen kunnen mogelijk geen route inladen. Wij zullen echter steeds trachten een oplossing te vinden (met .KML bestanden, etc.) maar mogelijk laat de techniek of onze know-how dit niet toe.













Belangrijk !!













Indien uw toestel vraagt de route om te zetten op het kaartmateriaal van uw GPS dan staat u dit **NIET** toe. Zet voor de start de herberekeningsfunctie af, zo kan u onmiddellijk vaststellen of u van de route bent afgeweken en gaat de GPS niet zelf een route beginnen te berekenen. Het is ook mogelijk dat u eerst de route dient te importeren. Afhankelijk van het GPS toestel kunnen zeer kleine verschillen in de route optreden, dit o.a. vanwege verschillen in de update van uw/ons kaartmateriaal.













1106


















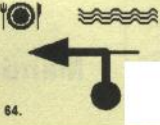








Kms Tot/Par	Image	Description
0,0 0,0	START	
0,2 0,2	N7 	
5,8 6,0		< Kalborn 2
9,6 15,6		Dasburg >
4,9 20,5		Dasburg >
2,1 22,6		< Vianden
20,4 43,0		< Bitburg
1,0 44,0		< Bitburg
1,0 45,0		Roth an der Our >
0,8 45,8		Wallendorf >
4,9 50,7		Wallendorf >
3,4 54,1		< Echternacherbrück

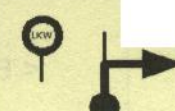











Kms Tot/Par	Image	Description
2,3 56,4		Bollendorf >
7,2 63,6		Echternacherbrück >
0,2 63,8		< Echternacherbrück
3,4 67,2		< Ferschweiler
3,7 70,9	CHECK 1  Gasthaus Ferschweiler	CONTROLE CHECK 1
0,5 71,4		Ernzen >
0,2 71,6		Ernzen >
0,4 72,0		< Prümzurlay
3,3 75,3		Irrel >
2,8 78,1		Trier
0,4 78,5		Heleneberg
1,1 79,6		< Heleneberg





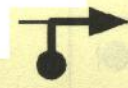







Kms Tot/Par	Image	Description
6,2 85,8		Trier >
3,7 89,5		TO WELSCHBILLIG
2,8 92,3		Kordel >
6,4 98,7		< Daufenbach
5,6 104,3		Zemmer >
5,8 110,1		
0,2 110,3		
1,0 111,3		Trier >
1,6 112,9		< Naurath
7,5 120,4		Wittlich >
0,4 120,8		< Wittlich
0,5 121,3		Esch >











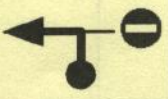

Kms Tot/Par	Image	Description
1,6 122,9		< Esch
1,4 124,3		< Sehlem
0,4 124,7		Kues Bernkastel >
0,2 124,9		
2,4 127,3		Klausen >
0,1 127,4		< Klausen
0,7 128,1		Piesport >
0,2 128,3		Piesport >
3,4 131,7		< Panorama strasse
5,1 136,8		
0,4 137,2		< Bernkastel
4,2 141,4		< Osann - Platten

















Kms Tot/Par	Image	Description
2,4 143,8	 49.	< Platten
3,8 147,6	 50.	Bernkastel >
1,1 148,7	 51.	Bernkastel >
3,4 152,1	 52.	< Cochem - Traben Trarbach
3,3 155,4	 53.	< Ürzig
1,3 156,7	 54.	Traben Trarbach Bergstr. >
2,1 158,8	 55.	Reil Bergstr.
4,0 162,8	 56.	< Reil
6,1 168,9	 57.	Reil >
1,7 170,6	 58.	Zur 53
0,4 171,0	 59.	Cochem >
7,6 178,6	 60.	Hahn >













Kms Tot/Par	Image	Description
8,3 186,9	 61.	< Beilstein
8,7 195,6	 62.	Beilstein >
1,8 197,4	 63.	< Beilstein
3,7 201,1	 64.	< Senheim
6,3 207,4	 65.	Senheim
1,0 208,4	 66.	< Nehren
7,8 216,2	 67.	Beuren >
6,4 222,6	 68.	Lützerath >
7,1 229,7	 69.	< Lützerath
1,9 231,6	 70.	< Lutzerath
2,3 233,9	 71.	Oberscheidweiler > Kinderbeuern
4,6 238,5	 72.	< Kinderbeuern











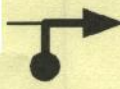
Kms Tot/Par	Image	Description
3,1 241,6		
3,6 245,2		Oberscheidweiler >
1,6 246,8		< Wittlich
2,7 249,5		Manderscheid >
6,5 256,0		< Manderscheid
5,4 261,4		< Meisburg
0,1 261,5		Meisburg >
2,0 263,5		Meerfeld >
2,2 265,7		Meerfeld CONTROLE CHECK 2
2,8 268,5		Meisburg >
1,0 269,5		< Meisburg
4,7 274,2		Densborn

Kms Tot/Par	Image	Description
3,9 278,1		< Densborn
4,7 282,8		Neustrassburg >
0,1 282,9		< Neustrassburg
6,3 289,2		Waxweiler
5,2 294,4		Waxweiler >
0,8 295,2		< Waxweiler
6,1 301,3		Waxweiler >
4,9 306,2		< Neuerburg
0,2 306,4		Neuerburg
12,6 319,0		Arzfeld >
0,4 319,4		Arzfeld >
0,8 320,2		< Arzfeld

Kms Tot/Par	Image	Description
0,0 0,0	START 1.	
0,2 0,2	  2.	N7 - Gruuss Strooss
0,7 0,9	 3.	< Ouren
4,6 5,5	 4.	Lieler >
0,8 6,3	 5.	Kemperberg
3,3 9,6	 6.	Geen aanduiding
6,0 15,6	 7.	< Daleiden
3,1 18,7	 8.	< Irrhausen 2
2,2 20,9	 9.	Arzfeld 5 >
0,2 21,1	 10.	Arzfeld >
0,2 21,3	B 410  11.	
4,6 25,9	 12.	Neurath 3 >

Kms Tot/Par	Image	Description
9,8 35,7	 13.	Neuerburg >
0,8 36,5	 14.	< Neuerburg
0,4 36,9	 15.	< Waxweiler
12,7 49,6	  16.	Bitburg >
5,0 54,6	 17.	< Plütscheid 2
6,0 60,6	 18.	Neustrassburg 6 >
0,9 61,5	 19.	< Neustrassburg 5
5,2 66,7	 20.	Densborn
6,3 73,0	 21.	Kylburg >
0,1 73,1	 22.	< Meisburg 9
4,6 77,7	GRAVEL   23.	Meisburg 5 >
4,0 81,7	   24.	Manderscheid 13

Kms Tot/Par	Image	Description
4,7 86,4		Manderscheid >
4,3 90,7		Eisenschmitt >
4,2 94,9		Eisenschmitt >
2,9 97,8		Kylburg >
1,0 98,8		< Grosslittgen
6,2 105,0		Landscheid >
5,2 110,2		Bitburg >
8,4 118,6		Bitburg
2,2 120,8		< Bitburg
4,0 124,8		< Speicher
7,8 132,6		Trier >
11,0 143,6		

Kms Tot/Par	Image	Description
3,7 147,3		
0,3 147,6		
3,2 150,8		
1,2 152,0		< Niederweis
0,2 152,2		
0,6 152,8		Prümzurlay >
3,9 156,7		Ferschweiler
3,3 160,0		Bollendorf >
0,4 160,4		
0,2 160,6		< Bollendorf
4,2 164,8		Bollehdorf >
3,4 168,2	